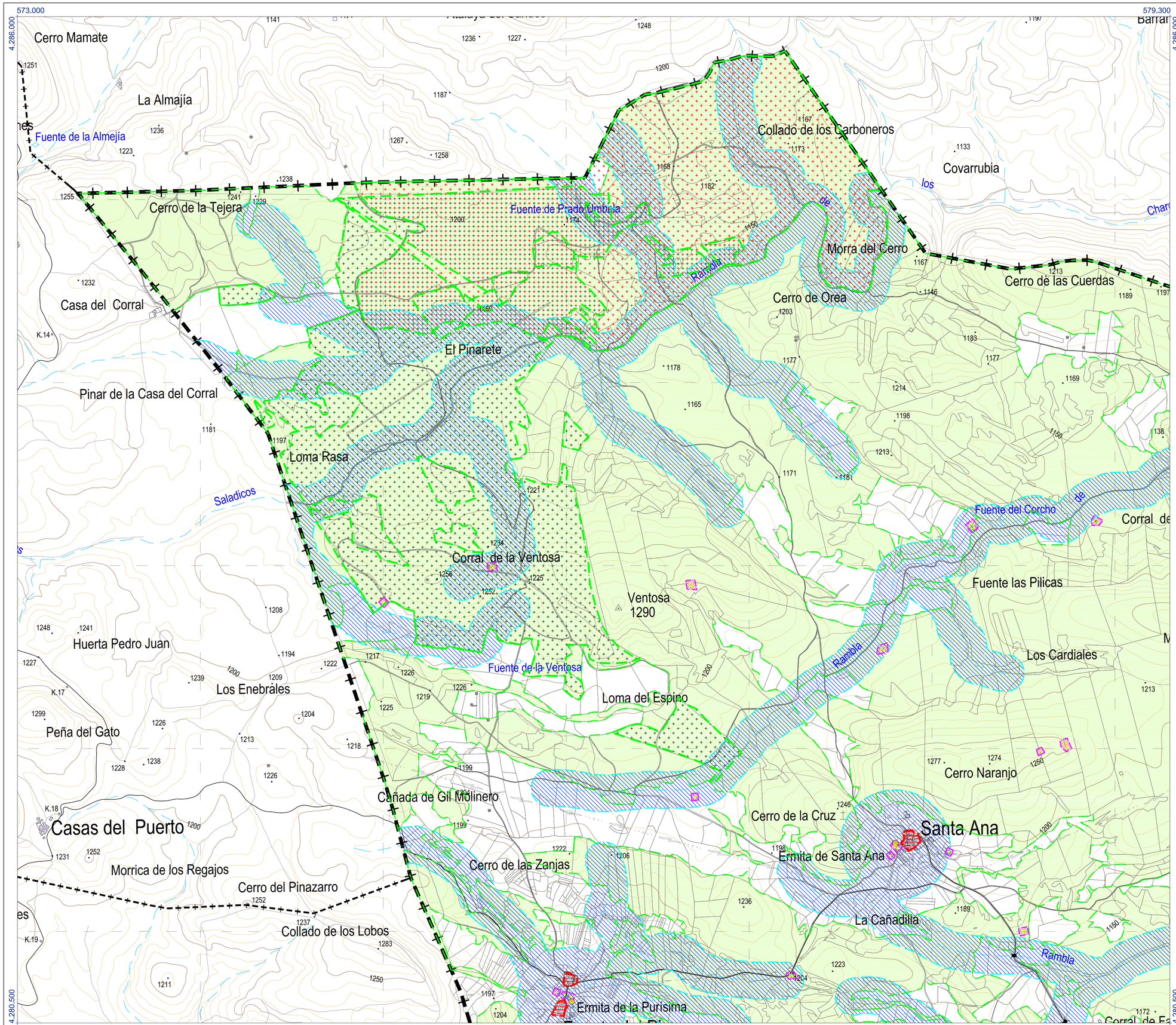

TOPOGRAFÍA

- LÍMITE DE TÉRMINO MUNICIPAL
- CURVAS NIVEL
- CONSTRUCCIONES
- CAUCES, ACEQUIAS

CLASIFICACIÓN Y DELIMITACIÓN

SU: SUELO URBANO Y SUELO URBANIZABLE

- *SUC: SUELO URBANO CONSOLIDADO*
- *SUB: SUELO URBANIZABLE*

SRNUEP-PA: PROTECCIÓN AMBIENTAL, NATURAL, CULTURAL, PAISAJÍSTICA O DE ENTORNO

SRNUEP - PAA: PROTECCIÓN AMBIENTAL

- DOMINIO PÚBLICO HIDRÁULICO Y SUS ZONAS DE PROTECCIÓN
- VÍAS PECUARIAS Y SUS ZONAS DE PROTECCIÓN
  - VEREDA DE MORISCOTE (ANCHO LEGAL: 20,89m)
- SONDEO (VER DETALLE CORRESPONDIENTE EN HOJA ÍNDICE)

SRNUEP - PAN: PROTECCIÓN NATURAL

- HABITATS DE INTERÉS COMUNITARIO Y FORMACIONES DE VEGETACIÓN NATURAL
- MONTE DE UTILIDAD PÚBLICA
- ÁREA CRÍTICA ÁGUILA PERDICERA

SRNUEP - PAC: PROTECCIÓN CULTURAL

- ÁMBITO DE PROTECCIÓN ARQUEOLOGICA
- ELEMENTO PATRIMONIAL Y SU ZONA DE PROTECCIÓN

LÍMITE TÉRMINO MUNICIPAL DISTRIBUCIÓN DE HOJAS

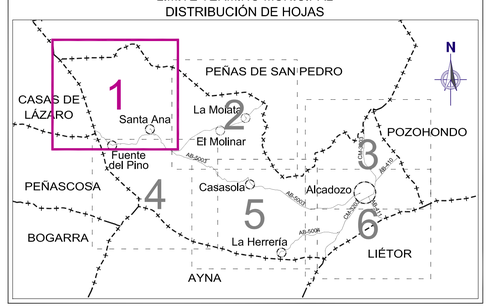

PLAN DE ORDENACIÓN MUNICIPAL DE ALCADOZO (ALBACETE)

PROMOTOR:	CONSULTOR:	EXPEDIENTE:	AUTORES:	FASE ADMINISTRATIVA:	SISTEMA GEODÉSICO:	ESCALA:	FECHA:	DESIGNACIÓN:	Nº
AYUNTAMIENTO DE ALCADOZO	FERNÁNDEZ-PACHECO INGENIEROS Plaza del Altozano, 9-Bis, 1º 02001 Albacete E-mail: fpiu@fpingenieros.com Telf. 967 193 738 Fax. 967 193 739 www.fpingenieros.com	A09.n05.ene.ALC.POM.v2.m1	ANGEL AULLÓ MARTÍNEZ Arquitecto Colegiado nº 10.514 COACM ANTONIO R. FERNÁNDEZ-PACHECO SANCHEZ Ingeniero de Caminos, Canales y Puertos Colegiado nº 30.058	Art. 136 RP LOTAU	ETRS 89	1 / 10.000 0m 100m 200m 300m 400m 500m (ORIGINAL A-1)	MARZO 2016 (REVISADO JUNIO 2021)	ORDENACIÓN DEL TÉRMINO MUNICIPAL SUELO RÚSTICO NO URBANIZABLE DE ESPECIAL PROTECCIÓN AMBIENTAL, NATURAL, CULTURAL, PAISAJÍSTICA O DE ENTORNO (SRNUEP-PA)	OE-01.1 HOJA: 01 DE 06

DILIGENCIA: El Plan de Ordenación Municipal (POM) de Alcadozo (Albacete), de fecha marzo de 2016, fue sometido a información pública con anuncios en el Diario Oficial de Castilla - La Mancha número 75, de fecha 19/04/2016, y en el periódico La Tribuna de Albacete de fecha 15/04/2016, fue aprobado inicialmente por acuerdo del Pleno del Ayuntamiento de Alcadozo (Albacete), en sesión celebrada el 23/06/2020, ha sido revisado en junio de 2021 para ser sometido de nuevo a información pública con anuncios en el Diario Oficial de Castilla - La Mancha número , de fecha , y en el periódico La Tribuna de Albacete de fecha , / Fdo.: Ella Sevilla Martínez.

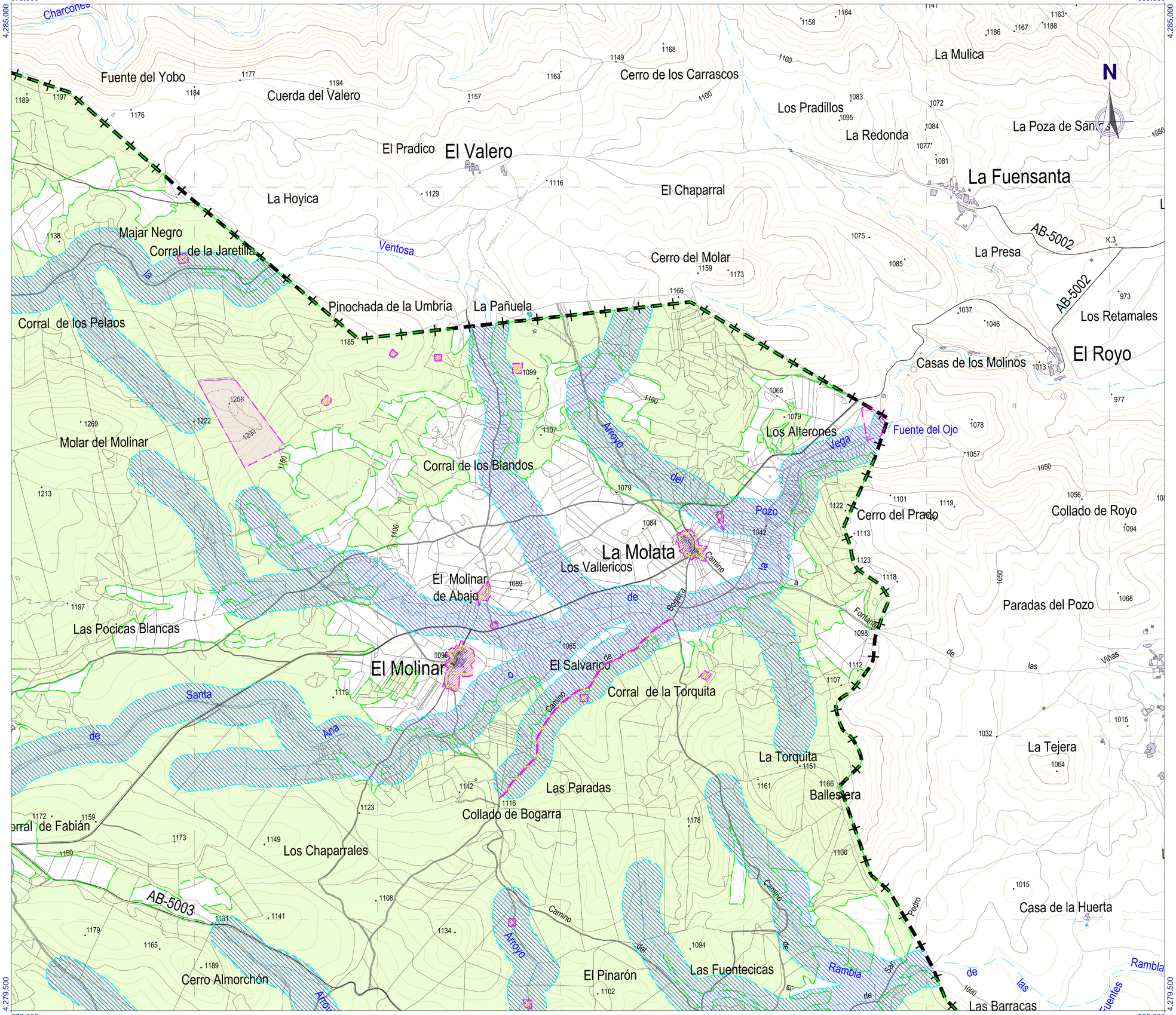

TOPOGRAFÍA

- LÍMITE DE TÉRMINO MUNICIPAL
- CURVAS NIVEL
- CONSTRUCCIONES
- CAUCES, ACEQUIAS

CLASIFICACIÓN Y DELIMITACIÓN

SU: SUELO URBANO Y SUELO URBANIZABLE

- *SUC: SUELO URBANO CONSOLIDADO*
- *SUB: SUELO URBANIZABLE*

SRNUEP-PA: PROTECCIÓN AMBIENTAL, NATURAL, CULTURAL, PAISAJÍSTICA O DE ENTORNO

SRNUEP - PAA: PROTECCIÓN AMBIENTAL

- DOMINIO PÚBLICO HIDRÁULICO Y SUS ZONAS DE PROTECCIÓN
- VÍAS PECUARIAS Y SUS ZONAS DE PROTECCIÓN
  - VEREDA DE MORISCOTE (ANCHO LEGAL: 20,89m)
- SONDEO (VER DETALLE CORRESPONDIENTE EN HOJA ÍNDICE)

SRNUEP - PAN: PROTECCIÓN NATURAL

- HABITATS DE INTERÉS COMUNITARIO Y FORMACIONES DE VEGETACIÓN NATURAL
- MONTE DE UTILIDAD PÚBLICA
- ÁREA CRÍTICA ÁGUILA PERDICERA

SRNUEP - PAC: PROTECCIÓN CULTURAL

- ÁMBITO DE PROTECCIÓN ARQUEOLOGICA
- ELEMENTO PATRIMONIAL Y SU ZONA DE PROTECCIÓN

LÍMITE TÉRMINO MUNICIPAL DISTRIBUCIÓN DE HOJAS

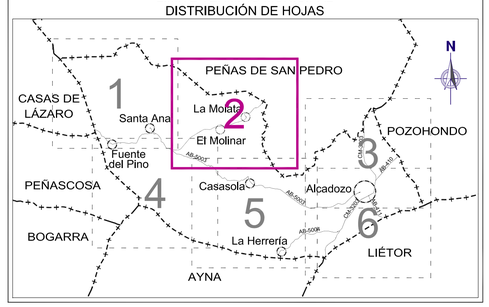

PLAN DE ORDENACIÓN MUNICIPAL DE ALCADOZO (ALBACETE)

PROMOTOR:	CONSULTOR:	EXPEDIENTE:	AUTORES:	FASE ADMINISTRATIVA:	SISTEMA GEODÉSICO:	ESCALA:	FECHA:	DESIGNACIÓN:	Nº
AYUNTAMIENTO DE ALCADOZO	FERNÁNDEZ-PACHECO INGENIEROS Plaza del Altozano, 9-Bis, 1º 02001 Albacete E-mail: fpiu@fpingenieros.com Telf. 967 193 738 Fax. 967 193 739 www.fpingenieros.com	A09.n05.ene.ALC.POM. v2.m1	ANGEL AULLÓ MARTÍNEZ Arquitecto Colegiado nº 10.514 COAGM ANTONIO R. FERNÁNDEZ-PACHECO SANCHEZ Ingeniero de Caminos, Canales y Puertos Colegiado nº 30.058	Art. 136 RP LOTAU	ETRS 89	1 / 10.000 0m 100m 200m 300m 400m 500m (ORIGINAL A-1)	MARZO 2016 (REVISADO JUNIO 2021)	ORDENACIÓN DEL TÉRMINO MUNICIPAL SUELO RÚSTICO NO URBANIZABLE DE ESPECIAL PROTECCIÓN AMBIENTAL, NATURAL, CULTURAL, PAISAJÍSTICA O DE ENTORNO (SRNUEP-PA)	OE-01.1 HOJA: 02 DE 06

DILIGENCIA: El Plan de Ordenación Municipal (POM) de Alcadozo (Albacete), de fecha marzo de 2016, fue aprobado a información pública con anuncios en el Diario Oficial de Castilla - La Mancha número 75, de fecha 19/04/2016, y en el periódico La Tribuna de Albacete de fecha 15/04/2016, fue aprobado inicialmente por acuerdo del Pleno del Ayuntamiento de Alcadozo (Albacete), en sesión celebrada el 29/06/2020, ha sido revisado en junio de 2021 para ser sometido de nuevo a información pública con anuncios en el Diario Oficial de Castilla - La Mancha número ..., de fecha ..... y en el periódico La Tribuna de Albacete de fecha ..... / Fdo.: El Secretario.

585.700 592.000 4.283.000 4.283.000

Cerro del Zapatico
Umbría de la Vega
Peña de Ayna
Los Esquiladores
Collado de los Gorrinos
Pozo número 4
Cerrillos
Los Cerrillos
Casa de los Cerrillos
AB-410 a POZOHONDO
N
El Cerrón
Arroyo del Pajonar
Acueducto
Balsa Gil
El Pajonar
Corral del Colmenar
Cerro de la Descarada
CM-3203
El Fontanarejo
Collado del Pajonar
Camino del Pajonar
Cerro del Majalblanco
Haza de las Majadas
Tajo-Segura
Loma del Gitano
Los Enebrales
Los Centenares
Casas del Cuco
El Llano
La Poveda
Arroyo Gitano
Arroyo de los Gitanos
Corral de Fausto
Los Medianiles del Jaral
Caserío de la Mata Navarro
Los Prados
Cerro Comino
Cerro del Soldado
La Loma Ancha
El Cuco
El Matorral
Corral de las Norias
Alcadozo
La Loma
Corral del Matorral
Sierra de San Juan
Los Charcos
El Paredón
El Mullidar
Arroyo Fontanar
Arroyo López
Arroyo Molata
Arroyo Ramblar
Arroyo Pozo
Arroyo Nava
Pozo
E.S.
K.37 K.38 K.39 K.40 K.41 K.5 K.6 K.7 K.8 K.9

585.700 592.000 4.277.500 4.277.500

TOPOGRAFÍA

- LÍMITE DE TÉRMINO MUNICIPAL
- CURVAS NIVEL
- CONSTRUCCIONES
- CAUCES, ACEQUIAS

CLASIFICACIÓN Y DELIMITACIÓN

SU: SUELO URBANO Y SUELO URBANIZABLE

- *SUC: SUELO URBANO CONSOLIDADO*
- *SUB: SUELO URBANIZABLE*

SRNUEP-PA: PROTECCIÓN AMBIENTAL, NATURAL, CULTURAL, PAISAJÍSTICA O DE ENTORNO

SRNUEP - PAA: PROTECCIÓN AMBIENTAL

- DOMINIO PÚBLICO HIDRÁULICO Y SUS ZONAS DE PROTECCIÓN
- VÍAS PECUARIAS Y SUS ZONAS DE PROTECCIÓN
  - VEREDA DE MORISCOTE (ANCHO LEGAL: 20,89m)
- SONDEO (VER DETALLE CORRESPONDIENTE EN HOJA ÍNDICE)

SRNUEP - PAN: PROTECCIÓN NATURAL

- HABITATS DE INTERÉS COMUNITARIO Y FORMACIONES DE VEGETACIÓN NATURAL
- MONTE DE UTILIDAD PÚBLICA
- ÁREA CRÍTICA ÁGUILA PERDICERA

SRNUEP - PAC: PROTECCIÓN CULTURAL

- ÁMBITO DE PROTECCIÓN ARQUEOLOGICA
- ELEMENTO PATRIMONIAL Y SU ZONA DE PROTECCIÓN

LÍMITE TÉRMINO MUNICIPAL DISTRIBUCIÓN DE HOJAS

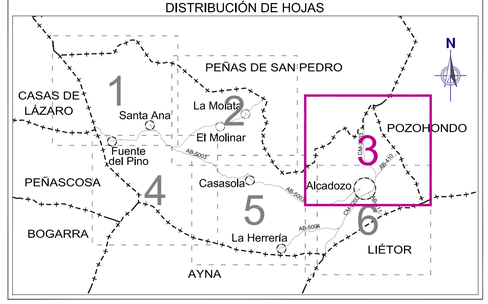

PLAN DE ORDENACIÓN MUNICIPAL DE ALCADOZO (ALBACETE)

PROMOTOR:	CONSULTOR:	EXPEDIENTE:	AUTORES:	FASE ADMINISTRATIVA:	SISTEMA GEODÉSICO:	ESCALA:	FECHA:	DESIGNACIÓN:	Nº
AYUNTAMIENTO DE ALCADOZO	FERNÁNDEZ-PACHECO INGENIEROS Plaza del Altozano, 9-Bis, 1º 02001 Albacete E-mail: fpiu@fpingenieros.com Telf. 967 193 738 Fax. 967 193 739 www.fpingenieros.com	A09.n05.ene.ALC.POM.v2.m1	ANGEL AULLÓ MARTÍNEZ Arquitecto Colegiado nº 10.514 COAMC ANTONIO R. FERNÁNDEZ-PACHECO SANCHEZ Ingeniero de Caminos, Canales y Puertos Colegiado nº 30.058	Art. 136 RP LOTAU	ETRS 89	1 / 10.000 0m 100m 200m 300m 400m 500m (ORIGINAL, A-1)	MARZO 2016 (REVISADO JUNIO 2021)	ORDENACIÓN DEL TÉRMINO MUNICIPAL SUELO RÚSTICO NO URBANIZABLE DE ESPECIAL PROTECCIÓN AMBIENTAL, NATURAL, CULTURAL, PAISAJÍSTICA O DE ENTORNO (SRNUEP-PA)	OE-01.1 HOJA: 03 DE 06

DILIGENCIA: El Plan de Ordenación Municipal (POM) de Alcadozo (Albacete), de fecha marzo de 2016, fue sometido a información pública con anuncios en el Diario Oficial de Castilla - La Mancha número 7A, de fecha 15/04/2016, y en el periódico La Tribuna de Albacete de fecha 15/04/2016, fue aprobado inicialmente por acuerdo del Pleno del Ayuntamiento de Alcadozo (Albacete), en sesión celebrada el 25/06/2020, ha sido revisado en junio de 2021 para ser sometido de nuevo a información pública con anuncios en el Diario Oficial de Castilla - La Mancha número ..., de fecha ..... y en el periódico La Tribuna de Albacete de fecha ..... / Fdo.: El Secretario:

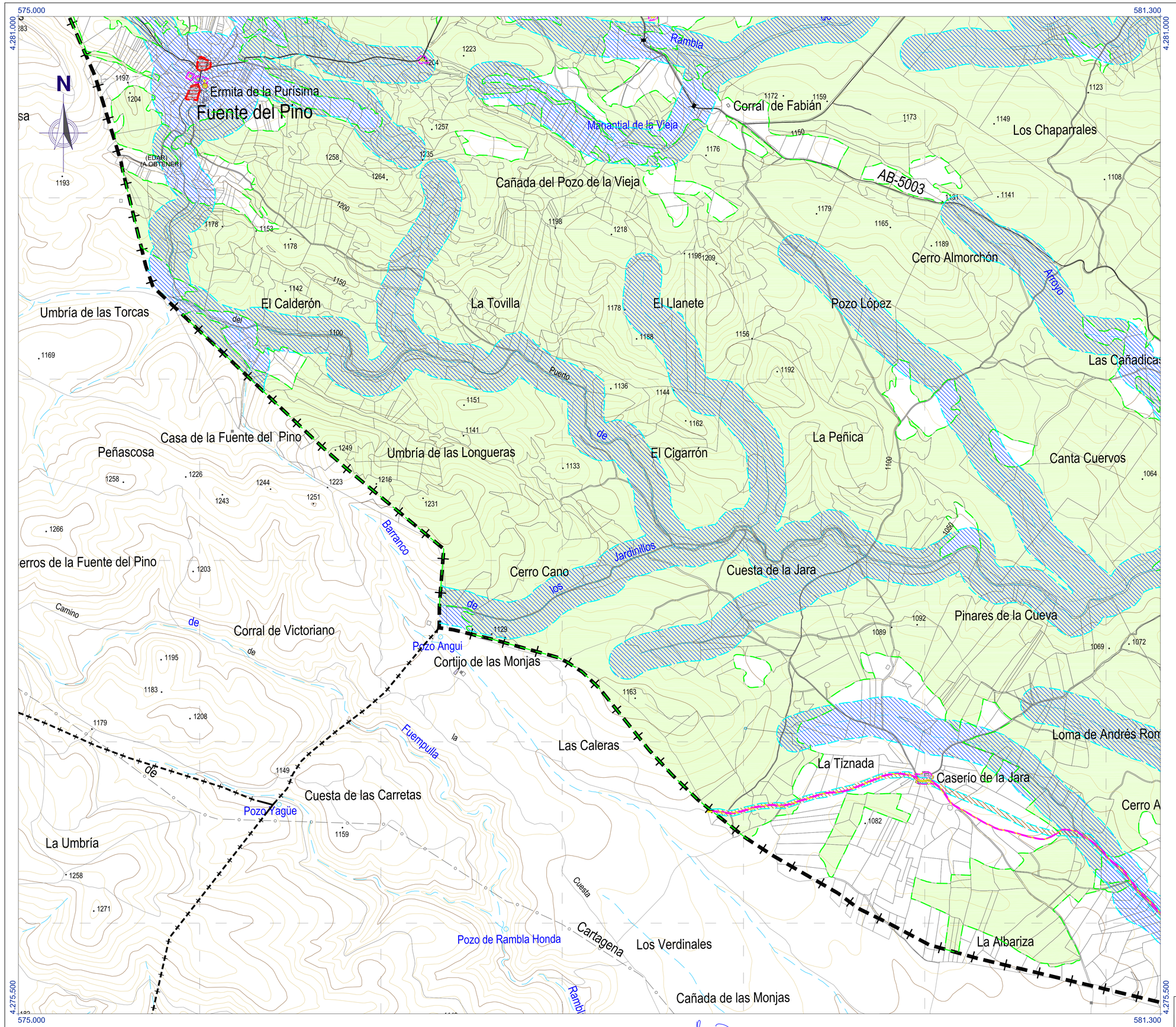

TOPOGRAFÍA

- LÍMITE DE TÉRMINO MUNICIPAL
- CURVAS NIVEL
- CONSTRUCCIONES
- CAUCES, ACEQUIAS

CLASIFICACIÓN Y DELIMITACIÓN

SU: SUELO URBANO Y SUELO URBANIZABLE

- *SUC: SUELO URBANO CONSOLIDADO*
- *SUB: SUELO URBANIZABLE*

SRNUEP-PA: PROTECCIÓN AMBIENTAL, NATURAL, CULTURAL, PAISAJÍSTICA O DE ENTORNO

SRNUEP - PAA: PROTECCIÓN AMBIENTAL

- DOMINIO PÚBLICO HIDRÁULICO Y SUS ZONAS DE PROTECCIÓN
- VÍAS PECUARIAS Y SUS ZONAS DE PROTECCIÓN
  - VEREDA DE MORISCOTE (ANCHO LEGAL: 20,89m)
- SONDEO (VER DETALLE CORRESPONDIENTE EN HOJA ÍNDICE)

SRNUEP - PAN: PROTECCIÓN NATURAL

- HABITATS DE INTERÉS COMUNITARIO Y FORMACIONES DE VEGETACIÓN NATURAL
- MONTE DE UTILIDAD PÚBLICA
- ÁREA CRÍTICA ÁGUILA PERDICERA

SRNUEP - PAC: PROTECCIÓN CULTURAL

- ÁMBITO DE PROTECCIÓN ARQUEOLOGICA
- ELEMENTO PATRIMONIAL Y SU ZONA DE PROTECCIÓN

LÍMITE TÉRMINO MUNICIPAL DISTRIBUCIÓN DE HOJAS

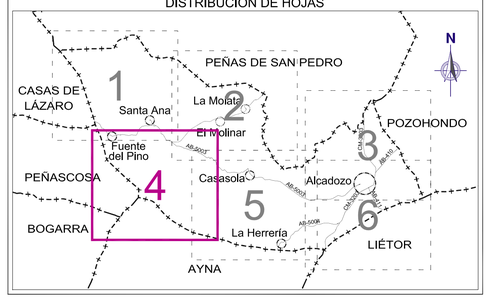

PLAN DE ORDENACIÓN MUNICIPAL DE ALCADOZO (ALBACETE)

DILIGENCIA: El Plan de Ordenación Municipal (POM) de Alcadozo (Albacete), de fecha marzo de 2016, fue sometido a información pública con anuncios en el Diario Oficial de Castilla - La Mancha número 75, de fecha 19/04/2016, y en el periódico La Tribuna de Albacete de fecha 13/04/2016, fue aprobado inicialmente por acuerdo del Pleno del Ayuntamiento de Alcadozo (Albacete), en sesión celebrada el 25/06/2020, ha sido revisado en junio de 2021 para ser sometido de nuevo a información pública con anuncios en el Diario Oficial de Castilla - La Mancha número ..., de fecha ..... y en el periódico La Tribuna de Albacete de fecha ..... / Fdo.: El Secretario.

PROMOTOR:	CONSULTOR:	EXPEDIENTE:	AUTORES:	FASE ADMINISTRATIVA:	SISTEMA GEODÉSICO:	ESCALA:	FECHA:	DESIGNACIÓN:	Nº
AYUNTAMIENTO DE ALCADOZO	FERNÁNDEZ-PACHECO INGENIEROS Plaza del Altozano, 9-Bis, 1º 02001 Albacete E-mail: fpiu@fpingenieros.com Telf. 967 193 738 Fax. 967 193 739 www.fpingenieros.com	A09.n05.ene.ALC.POM.v2.m1	ÁNGEL AULLÓ MARTÍNEZ Arquitecto Colegiado nº 10.514 COACM ANTONIO R. FERNÁNDEZ-PACHECO SANCHEZ Ingeniero de Caminos, Canales y Puertos Colegiado nº 30.056	Art. 136 RP LOTAU	ETRS 89	1 / 10.000 0m 100m 200m 300m 400m 500m (ORIGINAL A-1)	MARZO 2016 (REVISADO JUNIO 2021)	ORDENACIÓN DEL TÉRMINO MUNICIPAL SUELO RÚSTICO NO URBANIZABLE DE ESPECIAL PROTECCIÓN AMBIENTAL, NATURAL, CULTURAL, PAISAJÍSTICA O DE ENTORNO (SRNUEP-PA)	OE-01.1 HOJA: 04 DE 06

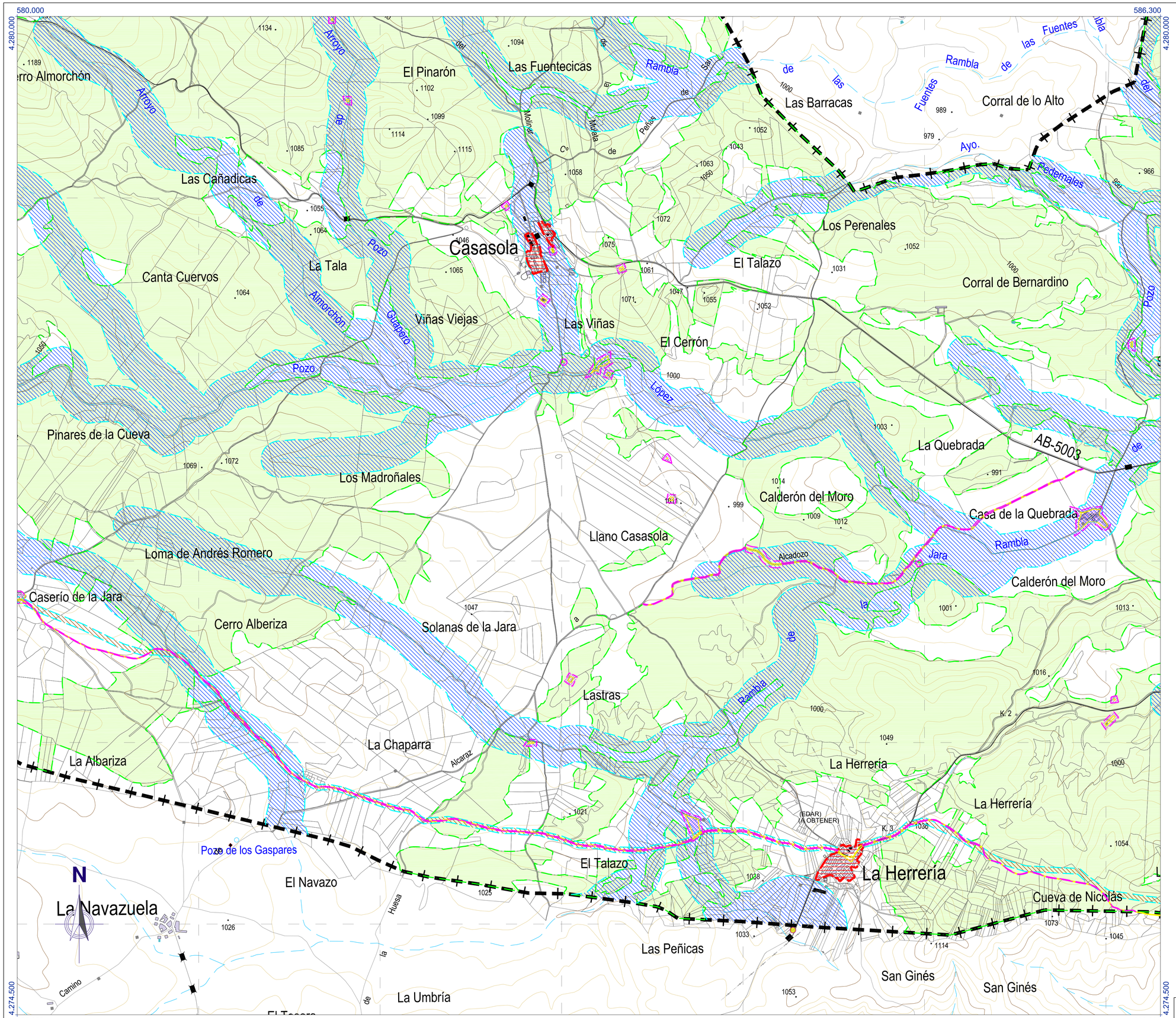

TOPOGRAFÍA

- LÍMITE DE TÉRMINO MUNICIPAL
- CURVAS NIVEL
- CONSTRUCCIONES
- CAUCES, ACEQUIAS

CLASIFICACIÓN Y DELIMITACIÓN

SU: SUELO URBANO Y SUELO URBANIZABLE

- *SUC: SUELO URBANO CONSOLIDADO*
- *SUB: SUELO URBANIZABLE*

SRNUEP-PA: PROTECCIÓN AMBIENTAL, NATURAL, CULTURAL, PAISAJÍSTICA O DE ENTORNO

SRNUEP - PAA: PROTECCIÓN AMBIENTAL

- DOMINIO PÚBLICO HIDRÁULICO Y SUS ZONAS DE PROTECCIÓN
- VÍAS PECUARIAS Y SUS ZONAS DE PROTECCIÓN
  - VEREDA DE MORISCOTE (ANCHO LEGAL: 20,89m)
- SONDEO (VER DETALLE CORRESPONDIENTE EN HOJA ÍNDICE)

SRNUEP - PAN: PROTECCIÓN NATURAL

- HABITATS DE INTERÉS COMUNITARIO Y FORMACIONES DE VEGETACIÓN NATURAL
- MONTE DE UTILIDAD PÚBLICA
- ÁREA CRÍTICA ÁGUILA PERDICERA

SRNUEP - PAC: PROTECCIÓN CULTURAL

- ÁMBITO DE PROTECCIÓN ARQUEOLOGICA
- ELEMENTO PATRIMONIAL Y SU ZONA DE PROTECCIÓN

LÍMITE TÉRMINO MUNICIPAL DISTRIBUCIÓN DE HOJAS

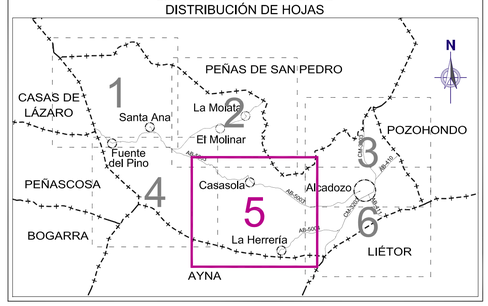

PLAN DE ORDENACIÓN MUNICIPAL DE ALCADOZO (ALBACETE)

PROMOTOR:	CONSULTOR:	EXPEDIENTE:	AUTORES:	FASE ADMINISTRATIVA:	SISTEMA GEODÉSICO:	ESCALA:	FECHA:	DESIGNACIÓN:	Nº
AYUNTAMIENTO DE ALCADOZO	FERNÁNDEZ-PACHECO INGENIEROS Plaza del Altozano, 9-Bis, 1º 02001 Albacete E-mail: fpiu@fpingenieros.com Telf. 967 193 738 Fax. 967 193 739 www.fpingenieros.com	A09.n05.ene.ALC.POM.v2.m1	ANGEL AULLÓ MARTÍNEZ Arquitecto Colegiado nº 10.514 COMCM ANTONIO R. FERNÁNDEZ-PACHECO SANCHEZ Ingeniero de Caminos, Canales y Puertos Colegiado nº 30.058	Art. 136 RP LOTAU	ETRS 89	1 / 10.000 0m 100m 200m 300m 400m 500m (ORIGINAL A-1)	MARZO 2016 (REVISADO JUNIO 2021)	ORDENACIÓN DEL TÉRMINO MUNICIPAL SUELO RÚSTICO NO URBANIZABLE DE ESPECIAL PROTECCIÓN AMBIENTAL, NATURAL, CULTURAL, PAISAJÍSTICA O DE ENTORNO (SRNUEP-PA)	OE-01.1 HOJA: 05 DE 06

DILIGENCIA: El Plan de Ordenación Municipal (POM) de Alcadozo (Albacete), de fecha marzo de 2016, fue sometido a información pública con anuncios en el Diario Oficial de Castilla - La Mancha número 73, de fecha 15/04/2016, y en el periódico La Tribuna de Albacete de fecha 15/04/2016, fue aprobado inicialmente por acuerdo del Pleno del Ayuntamiento de Alcadozo (Albacete), en sesión celebrada el 23/06/2020, ha sido revisado en junio de 2021 para ser sometido de nuevo a información pública con anuncios en el Diario Oficial de Castilla - La Mancha y en el periódico La Tribuna de Albacete de fecha.
En Alcadozo, a de de 2021. El Secretario.

585.700 592.000

4.280.000 4.280.000

Cerro del Soldado
La Loma Ancha
El Cuco
El Matorral
Corral de las Norias
Alcadozo
La Loma
Corral del Matorral
Sierra de San Juan
Los Charcos
El Paredón
El Mullidar
El Charcón
El Alterón
El Canto Blanco
Cerro de la Alpujarra
Balsicas
Cortijo del Cercado
La Mayorazga
Losetar
Casablanca
Los Calderones
La Alpujarra
Las Parrizas
El Paredón
Viñas Viejas
Casa del Cuco
El Barranco
Los Cerricos
La Umbría
Los Vallejos
El Cuco
La Atalaya
Atalaya de Liétor
1130
Pico de la Nava
Moriscote
Las Fuentes
Losa de Cafiero
Moriscote
El Alto
El Junco
La Solana
Collado de la Nava

Fontanar
López
Rambla
Pozo
Molata
Herrería
Tovilla
Tajo-Segura
Acueducto
Nava
Camino del Barranco
Rambla

AB-410
AB-411
AB-5004
CM-3203
AB-411 a TOBARRA

(EDAR)

N

TOPOGRAFÍA

- LÍMITE DE TÉRMINO MUNICIPAL
- CURVAS NIVEL
- CONSTRUCCIONES
- CAUCES, ACEQUIAS

CLASIFICACIÓN Y DELIMITACIÓN

SU: SUELO URBANO Y SUELO URBANIZABLE

- *SUC: SUELO URBANO CONSOLIDADO*
- *SUB: SUELO URBANIZABLE*

SRNUEP-PA: PROTECCIÓN AMBIENTAL, NATURAL, CULTURAL, PAISAJÍSTICA O DE ENTORNO

SRNUEP - PAA: PROTECCIÓN AMBIENTAL

- DOMINIO PÚBLICO HIDRÁULICO Y SUS ZONAS DE PROTECCIÓN
- VÍAS PECUARIAS Y SUS ZONAS DE PROTECCIÓN
  - VEREDA DE MORISCOTE (ANCHO LEGAL: 20,89m)
- SONDEO (VER DETALLE CORRESPONDIENTE EN HOJA ÍNDICE)

SRNUEP - PAN: PROTECCIÓN NATURAL

- HABITATS DE INTERÉS COMUNITARIO Y FORMACIONES DE VEGETACIÓN NATURAL
- MONTE DE UTILIDAD PÚBLICA
- ÁREA CRÍTICA ÁGUILA PERDICERA

SRNUEP - PAC: PROTECCIÓN CULTURAL

- ÁMBITO DE PROTECCIÓN ARQUEOLOGICA
- ELEMENTO PATRIMONIAL Y SU ZONA DE PROTECCIÓN

LÍMITE TÉRMINO MUNICIPAL DISTRIBUCIÓN DE HOJAS

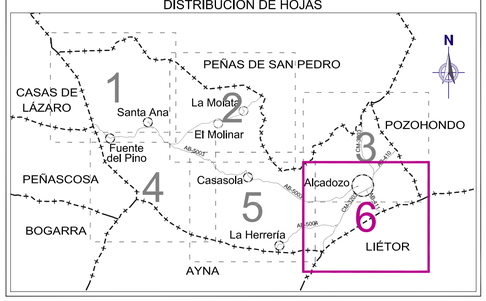

PLAN DE ORDENACIÓN MUNICIPAL DE ALCADOZO (ALBACETE)

PROMOTOR:	CONSULTOR:	EXPEDIENTE:	AUTORES:	FASE ADMINISTRATIVA:	SISTEMA GEODÉSICO:	ESCALA:	FECHA:	DESIGNACIÓN:	Nº
AYUNTAMIENTO DE ALCADOZO	FERNÁNDEZ-PACHECO INGENIEROS Plaza del Altozano, 9-Bis, 1º 02001 Albacete E-mail: fpiu@fpingenieros.com Telf. 967 193 738 Fax. 967 193 739 www.fpingenieros.com	A09.n05.ene.ALC.POM.v2.m1	ANGEL AULLÓ MARTÍNEZ Arquitecto Colegiado nº 10.514 COMCM ANTONIO R. FERNÁNDEZ-PACHECO SANCHEZ Ingeniero de Caminos, Canales y Puertos Colegiado nº 30.058	Art. 136 RP LOTAU	ETRS 89	1 / 10.000 0m 100m 200m 300m 400m 500m (ORIGINAL A-1)	MARZO 2016 (REVISADO JUNIO 2021)	ORDENACIÓN DEL TÉRMINO MUNICIPAL SUELO RÚSTICO NO URBANIZABLE DE ESPECIAL PROTECCIÓN AMBIENTAL, NATURAL, CULTURAL, PAISAJÍSTICA O DE ENTORNO (SRNUEP-PA)	OE-01.1 HOJA: 06 DE 06

DILIGENCIA: El Plan de Ordenación Municipal (POM) de Alcadozo (Albacete), de fecha marzo de 2016, fue sometido a información pública con anuncios en el Diario Oficial de Castilla – La Mancha número 73, de fecha 15/04/2016, y en el periódico La Tribuna de Albacete de fecha 15/04/2016, fue aprobado inicialmente por acuerdo del Pleno del Ayuntamiento de Alcadozo (Albacete), en sesión celebrada el 29/06/2020, ha sido revisado en junio de 2021 para ser sometido de nuevo a información pública con anuncios en el Diario Oficial de Castilla - La Mancha número , de fecha , y en el periódico La Tribuna de Albacete de fecha , y Ser Elche Elche.